

**PIANO DELLE DISMISSIONI
IMMOBILIARI
TRIENNIO 2012_2014
LEGGE 133/08 ART. 58**

LOTTO 2

**LOCALE COMMERCIALE VIA DEL POPOLO N. 149
EX DIURNO COMUNALE**



**PREZZO BASE ULTIMA ASTA
€ 113.600,00**

IMMOBILE UBICATO NEL COMUNE DI POTENZA CON INGRESSO SU VIA DEL POPOLO N. 149 PIANO TERRA E AL PIANO PRIMO SU VICO ASSELTA SNC, CENSITO AL CATASTO FABBRICATI AL FOGLIO 105 PARTICELLA 1728, CATEGORIA C/1, CLASSE 13, CONSISTENZA 113 MQ, RENDITA EURO 3880,91.

PROPRIETA' COMUNE DI POTENZA.

VINCOLI DLGS 22.01.2004 N. 42 ARTT.10_12 PROCEDURA DI VERIFICA DELL'INTERESSE CULTURALE ESPLETATA PRESSO DIREZIONE REGIONALE PER I BENI CULTURALI E PAESAGGISTICI DELLA BASILICATA. L'IMMOBILE NON PRESENTA I REQUISITI DI INTERESSE CULTURALE.

SUPERFICIE CONVENZIONALE VENDIBILE MQ 173.

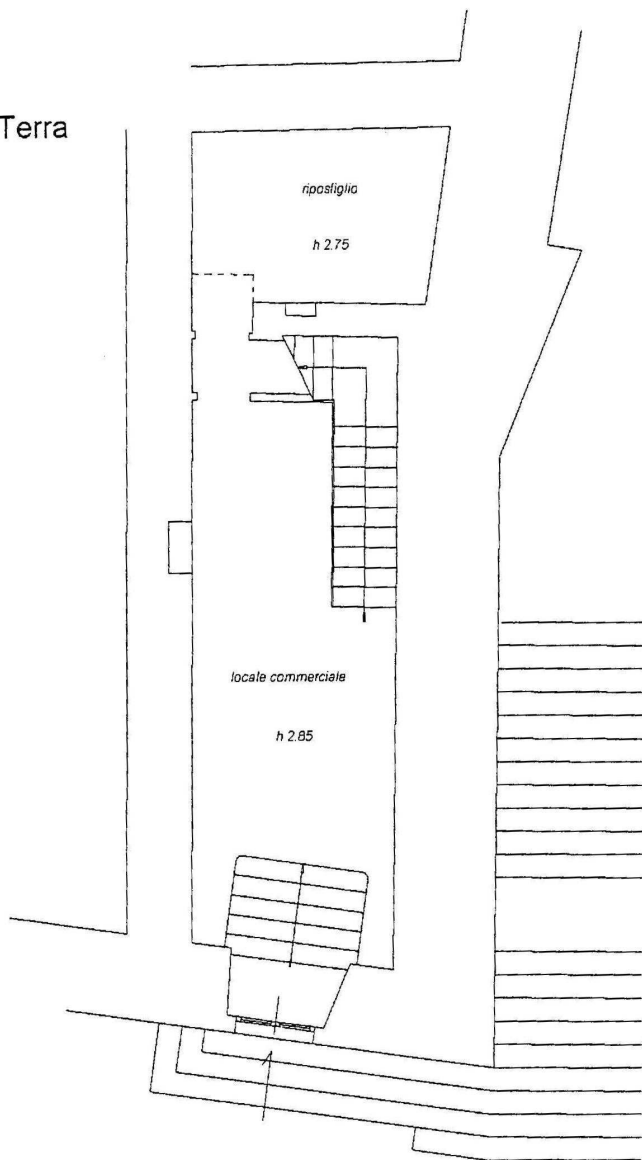


Agenzia del Territorio
CATASTO FABBRICATI
Ufficio Provinciale di
Potenza

Dichiarazione protocollo n. _____ del _____ Planimetria di u.i.u. in Comune di Potenza Via Del Popolo _____ civ. 149	
Identificativi Catastali: Sezione: Foglio: 105 Particella: 1728 Subalterno:	Compilata da: Lariccia Gerardo Iscritto all'albo: Ingegnere Dipendente Pubblico Prov. _____ N. _____

Scheda n. 1 Scala 1:100

Piano Terra



Gerardo Lariccia



orientamento



Agenzia del Territorio
CATASTO FABBRICATI
Ufficio Provinciale di
Potenza

Dichiarazione protocollo n. _____ del _____
Planimetria di u.i.u. in Comune di Potenza
Via Del Popolo

civ. 149

Identificativi Catastali:

Sezione:
Foglio: 105
Particella: 1728
Subalterno:

Compilata da:
Lariccia Gerardo

Iscritto all'albo:
Ingegnere Dipendente Pubblico

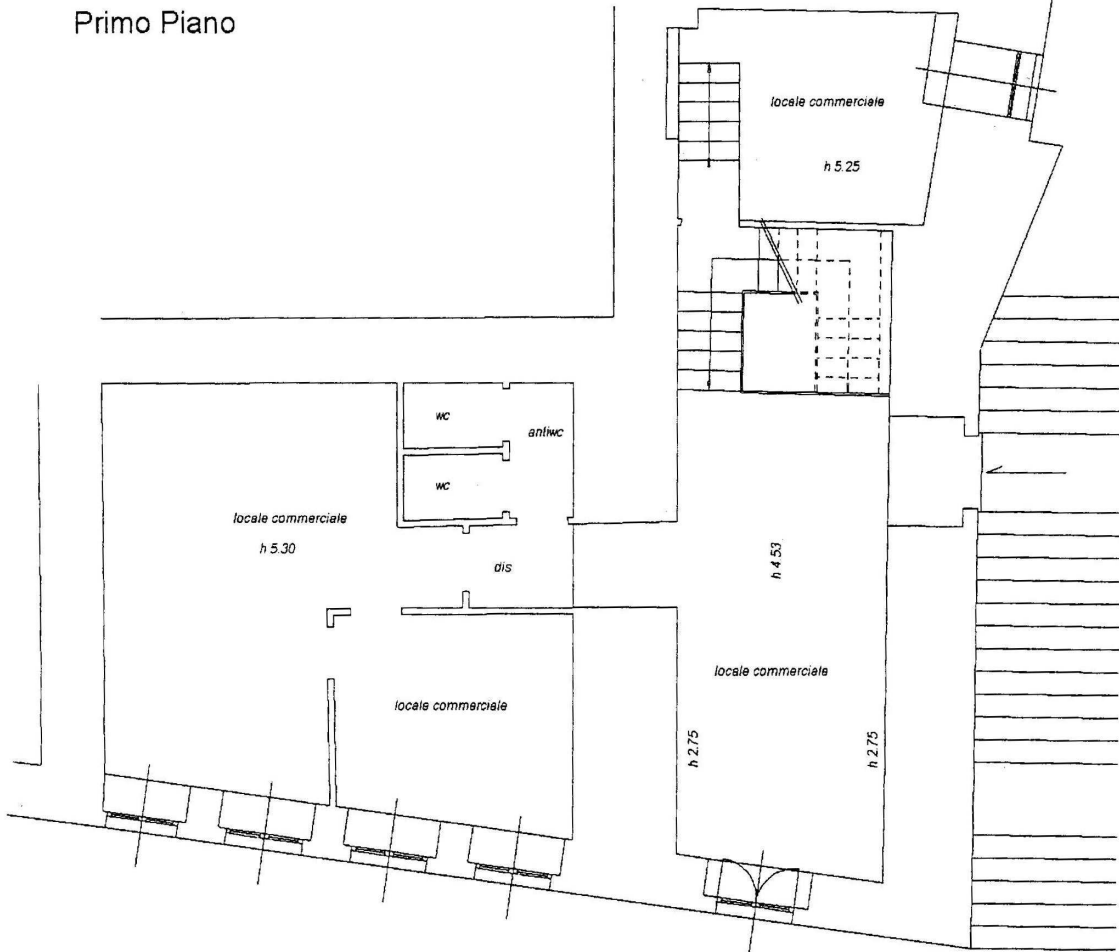
Prov.

N.

Scheda n. 2

Scala 1:100

Primo Piano



Lariccia



orientamento

N

Visura storica per immobile

Situazione degli atti informatizzati dall'impianto meccanografico al 11/10/2010

Data: 11/10/2010 - Ora: 10.08.39

Segue

Visura n.: T49160 Pag: 1

Dati della richiesta	Comune di POTENZA (Codice: G942)
	Provincia di POTENZA
Catasto Fabbricati	Foglio: 105 Particella: 1728

INTESTATI

1	COMUNE DI POTENZA con sede in POTENZA	00127040764*	CIASCUNO PER I PROPRI DIRITTI
2	STRADE PUBBLICHE.		CIASCUNO PER I PROPRI DIRITTI

Unità immobiliare dal 13/09/2010

N.	DATI IDENTIFICATIVI				DATI DI CLASSAMENTO						Rendita	DATI DERIVANTI DA
	Sezione	Foglio	Particella	Sub	Zona Cens.	Micro Zona	Categoria	Classe	Consistenza			
1	Urbana	105	1728				C/1	13	113 m ²		Euro 3.880,91	DIVERSA DISTRIBUZIONE DEGLI SPAZI INTERNI del 13/09/2010 n. 12112 .1/2010 in atti dal 13/09/2010 (protocollo n. PZ0189780) DIVERSA DISTRIBUZIONE DEGLI SPAZI INTERNI
Indirizzo		VIA DEL POPOLO n. 149 piano: T-1;										
Annotazioni		classamento e rendita proposti (D.M. 701/94)										

Situazione dell'unità immobiliare dal 15/10/1990

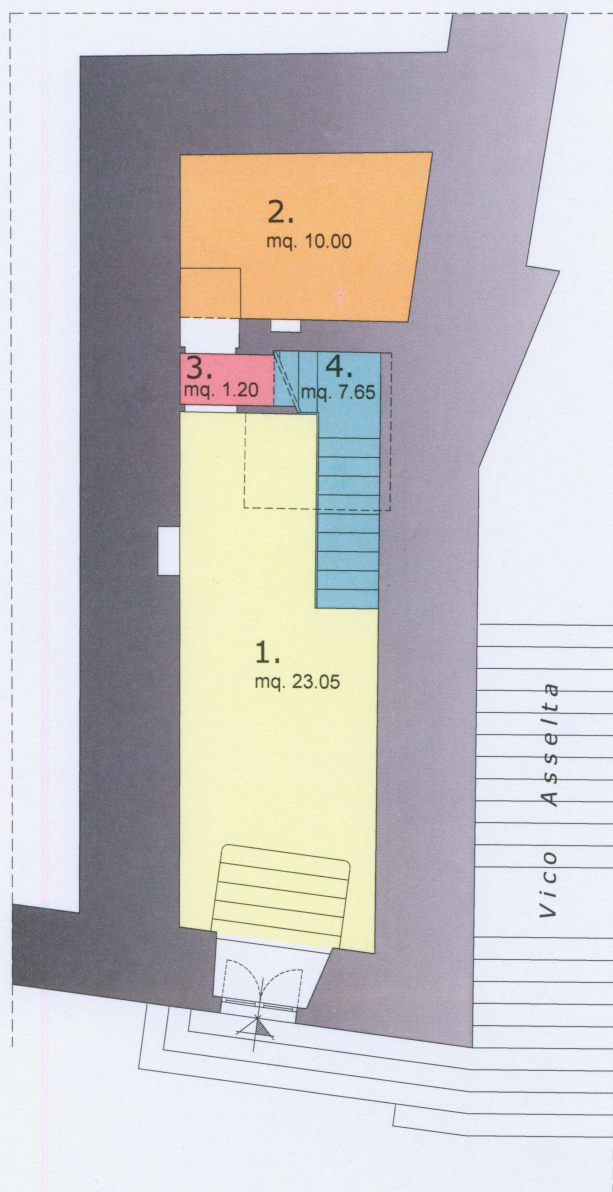
N.	DATI IDENTIFICATIVI				DATI DI CLASSAMENTO						Rendita	DATI DERIVANTI DA
	Sezione	Foglio	Particella	Sub	Zona Cens.	Micro Zona	Categoria	Classe	Consistenza			
1	Urbana	105	1728				C/1	8	108 m ²		Euro 2,90 L. 5.616	CLASSAMENTO del 15/10/1990 n. 404 .1/1990 in atti dal 26/03/1997
Indirizzo		, VIA DEL POPOLO n. 149 piano: PT-1;										
Notifica	72/1997	Partita		15628	Mod.58		-					

Situazione dell'unità immobiliare dal 09/12/1992

N.	DATI IDENTIFICATIVI				DATI DI CLASSAMENTO						Rendita	DATI DERIVANTI DA
	Sezione	Foglio	Particella	Sub	Zona Cens.	Micro Zona	Categoria	Classe	Consistenza			
1	Urbana	105	1728									COSTITUZIONE in atti dal 09/12/1992

* Codice Fiscale Validato in Anagrafe Tributaria

Pianta Piano Terra



Via del Popolo n° 149



rapp. 1:100

Pianta Primo Piano



Via del Popolo



rapp. 1:100